


# ВОДОПАДЫ. КЕМЕРОВСКАЯ ОБЛАСТЬ

*Тисульский округ*





*Река Кия расположена между Томской и Кемеровской областями и является левым притоком речки Чулым. Интересно, что до сих пор учёные ведут спор по поводу происхождения названия водоёма. Одни из них утверждают, что слово «Кия» произошло от селькупского слова «кы», которое переводится, как река. Другие же настаивают на тюркских корнях данного названия, и трактуют его, как— «обрыв, каменистый склон».*

*Приезжие любят эту речку за её природную красоту и необычайный живописный ландшафт с его великолепными зубчатыми скалами, превосходными бурлящими водопадами и Белокаменным плёсом, в котором есть небольшие гроты и пещеры.*





*Водопады притягательны своей неповторимостью. Среди них нет близнецов, хотя и принято их разделять на два типа: ниагарские и горные. У первых ширина падения струи значительно превосходит высоту, у вторых, наоборот, высота больше, чем ширина.*

*Много их шумит в разных уголках нашей страны. Хоть Кузбасс и славится своими красотами, но все же не все знают о водопадах нашей области.*



# МАКАРАЧЕК

*Водопад Макарачек в пешей доступности от поселка Макаракский. Добраться к водопаду можно двумя способами, по суше и с воды. Если выберете путешествие по суше, при въезде в поселок поверните направо, в конце улицы Береговой начинается тропа через красивый сосновый бор. Эта тропа — уже приключение! Проходит над обрывом, откуда открывается потрясающий вид на реку Кия. Если вы боитесь высоты, придется бороться со своим страхом на некоторых участках маршрута. Высота 15 метров.*




## СПРАВКА

*55°35'24" с. ш. 88°4'43" в. д.*

*Место: Кемеровская область,  
п. Макарацкий*

*Охранный статус: охраняется*


*Особенности объекта: вода пригодна для применения. Ма" на тюркском языке означает возьми, "Карак"- глаз. Это одна из версий происхождения названия поселка Макарак - "Возьми глаз", для тюркоязычных народов такие названия считаются нормой. Вторая же версия происхождения поселка, также имеющая право на существование, звучит так: В начале XIX века здесь жил Макар и был у него домик-приют для рыбаков и охотников и назвал он этот "одинокий дом" своим именем, Макараком, потом появились еще люди, а название так и осталось.*



Макарачек

# ЛИСИЙ ХВОСТ

*Водопад «Лисий хвост»... имеет несколько вариантов названий, но, как правило, все они связаны с рыжим цветом, обрамляющим водную струю. Высота самого водопада – 25 метров, пожалуй, самый высокий и самый красивый водопад на реке. Стекающая со скалы вода – чистый изумруд, искрилась в солнечных лучах. От Белокаменного Плёса находится этот водопад в километрах восьми и вблизи поселка Макаракский. Но этот горный и уже довольно серьёзный, высотой 25 метров водопад, самый красивый на Кие. Чаще всего туристам он попадается во время сплавов по горной речке.*





## ***СПРАВКА***

***55°38'36" с. ш. 88°03'34" в. д.***

*Место: Кемеровская  
область,*

*п. Макарацкий Охранный  
статус: охраняется*

*Особенности объекта: вода  
пригодна для применения*

*Доступ к объекту  
(свободный/ограниченный):*

***свободный***






# Водопад Девичьи слёзы

- *Водопад «Девичьи слёзы», где зимой проходят соревнования по ледолазанию. Чуть подальше — пещеры. Чтобы добраться до ближайшей, нужно пройти около 60 метров в гору, при этом где-то на половине пути даже в сильную жару начинает ощущаться прохлада, исходящая из недр земли. Сколько его протяженность — точно нам никто ответить не смог, одни говорят, что несколько десятков метров, другие утверждают, что сотни, проверить можно только со снаряжением, но у сплавляющихся его, естественно, нет.*



*Водопады  
в зимнее  
время*





*Вход в пещеру огромный, но вскоре она становится меньше, а в некоторых уголках встречаются сталактиты и вмёрзшие в лед камни.*



*Если вы хотите просыпаться в палатке с видом на горы, водопады или бирюзовые озера, нет нужды покупать билеты на самолет в дальние страны:*



*наш родной Кузбасс богат действительно удивительными природными достопримечательностями, о которых вы даже не знали, и мы смогли доказать, что в нашей области тоже есть красивые и уникальные водопады и для того чтобы повидать красивые виды нам не обязательно покидать Кемеровскую область.*

